

Ács Város Jegyzője

2941 Ács, Gyár u. 23. Pf. 8
Telefon: 34/385-121, 595-140 Fax: 34/385-042
Internet: www.acsvaros.hu e-mail: jegyzo@acsváros.hu



Ügyiratszám: F1/1370-4/2020

Ügyintéző: : Soós Piroska

Elérhetősége: 34/595-143

H I R D E T M É N Y

A Kormány felhatalmazása alapján a Központi Címregiszter adatállományának naprakész vezetésével összefüggésben hivatalból indított eljárás során megállapítottam, hogy az Ács külterület 8342 hrsz.-ú kivett közterület elnevezése az alábbiak szerint **kerül rögzítésre**

Címelem megnevezése	módosítás előtt (régi)	módosított (új)
ország neve:	Magyarország	Magyarország
megye neve:	Komárom-Esztergom megye	Komárom-Esztergom megye
település neve:	Ács	Ács
postai irányítószám:	2941	2941
közterületnév:	keletkezés	Felsőszőlői
közterületjelleg:	keletkezés	dűlő

Ezen címmegállapítással egyidejűleg rendelkezem a Felsőszőlői dűlő elnevezés módosításának a Központi Címregiszterben történő **rögzítéséről**.

A fenti döntés ellen a fellebbezni nem lehet.

A hirdetmény kifüggesztésének napja: 2020.09.23


Végzésem a központi címregiszterről és a címkezelésről szóló 345/2014. (XII.23.) Korm. rendelet (a továbbiakban: R.) 8. § (5) bekezdésén alapul. Hatásköröm és illetékességem a R. 4. § (1) bekezdésén alapul.

A címkezelés tárgyát magánút elnevezése képezte, amelynek

Címkoordinátája:

Ingyatlan-nyilvántartási azonosító kódja:

Ács, 2020. szeptember 23.



DR. FÜLESNÉ BALOGH ANITA
Jegyző nevében és megbízásból
Soós Piroska
Soós Piroska
Igazgatási osztályvezető

HATÁROZAT KIVONAT
a Képviselő-testület 2020. július 02-i ülésének jegyzőkönyvéből

10. napirend

Téma: Javaslat közterületek elnevezésére
Előterjesztő: Dr. Szentirmai István polgármester

66/2020.(VII.02.) sz. határozat


Ács Város Önkormányzatának képviselő-testülete úgy dönt, hogy az önkormányzat tulajdonában álló,
Ács 083 hrsz-on található- 5 0506 m² alapterületű, „kivett közterület” művelési ágba tartozó – utat Lovadi útként;
Ács 6944 hrsz-on található- 0,2994 m² alapterületű „kivett közterület” művelési ágba tartozó- utat Rövid dűlőként;
Ács 6828 hrsz-on található- 0,2009 m² alapterületű „kivett közterület” művelési ágba tartozó- utat Hosszú dűlőként;
Ács 8342 hrsz-on található- 0,7515 m² alapterületű „kivett közterület” művelési ágba tartozó- utat Felsőszőlői dűlőként nevezi el 2020. július 2-től.

Határidő: 2020. december 01.

Felelős: Dr. Szentirmai István polgármester, Dr. Fülesné Balogh Anita jegyző

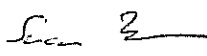
Ács, 2020. 07.03.

dr. Fülesné Balogh Anita s.k.
jegyző



Dr. Szentirmai István s.k.
polgármester

Kivonat hitelül:


Szauer Zsuzsanna
jkv. vez.
2020. 07. 03.