




ÁCS

TELEPÜLÉSRENEDEZÉSI TERV MÓDOSÍTÁSA
ZÁRÓ SZAKMAI VÉLEMÉNYEZÉS

TH-21-02-01

2021. február



TELEPÜLÉSRENEDEZÉSI TERV MÓDOSÍTÁSA



Ács
Településrendezési eszközök módosítása
2021. február
Tárgyalásos eljárás
Végső szakmai véleményezési tervdokumentáció
TH-21-02-02

Felelős tervező:

Németh Géza
TT/1É 08/0065/08

Településtervező:

Gyárfás Henriett
TT 08-0442

Munkatárs:

Leitner Attila
É3-08-0386

Közlekedéstervező:

Bogár Zsolt
K-1d-1/08-0102

Közműtervező:

Horváth Ervin
TE-T 18-0033
TV-T 18-0033

Tájrendezési tervező:

Szűcs Gábor
TK/1 01-5078

Tartalomjegyzék

1. TERVEZÉSI FELADAT	4
1.1. Rendezési tervi előzmények	4
1.2. A tervmódosításelőzményei	4
1.3. A rendezési tervmódosítás eljárása	5
1.4. A tervezési feladat és a változtatási szándékok ismertetése	5
1.4.1. A rendezési tervmódosítás által érintett terület	5
1.4.2. A településrendezési tervmódosítás leírása	7
2. TELEPÜLÉSFEJLESZTÉSI KONCEPCIÓ	8
3. TELEPÜLÉS SZERKEZETI TERV	9
3.1. A településszerkezeti tervmódosítás leírása	9
3.2. A település területi mérlege	9
3.3. A biológiai aktivitásérték számítás	9
3.4. A területrendezési tervekkel való összhang igazolása	10
3.5. Komárom-Esztergom Megye Területrendezési Terve	12
4. HELYI ÉPÍTÉSI SZABÁLYZAT ÉS SZABÁLYOZÁSI TERV MÓDOSÍTÁS	17
4.1. Rendelettervezet	17
4.2. A szabályozás alapelvei	18
4.3. A szabályozási terv módosításának várható hatásai	19
5.1. Örökségvédelem	19
6. MELLÉKLETEK	20
6.1. A tervmódosítást megalapozó beépítési tanulmánytervek	20
6.2. Polgátmesteri határozat	28

1. TERVEZÉSI FELADAT

1.1. Rendezési tervi előzmények

A település hatályban lévő **településrendezési eszközei**:

- Ács Nagyközség Önkormányzata Képviselő testületének 157/2006. (IX.14.) sz. határozattal elfogadott településszerkezeti terve
- Ács Nagyközség Önkormányzata Képviselő testületének 20/2006. (IX.14.) sz. rendelete a helyi építési szabályzatról

A tervek jóváhagyása óta eltelt időben Ács településszerkezeti terve és helyi építési szabályzata, valamint szabályozási terve több alkalommal is módosult. Egységes szerkezetbe foglalt településszerkezeti terv és helyi építési szabályzat, valamint szabályozási terv nem áll rendelkezésre.

2018 évben Ács Város Önkormányzata 36/2018. (II. 15.) Kt. határozatában döntött a településrendezési eszközeinek teljes körű felülvizsgálatáról.

A felülvizsgálat eljárása jelenleg a véleményezési fázisban tart.

A felülvizsgálat előzményeként elkészült **Ács Város Településfejlesztési Konceptiója és Integrált Településfejlesztési Stratégiája**. (223/2018. (IX. 17.) sz. határozat és 222/2018. (IX. 17.) sz. határozat)

A felülvizsgálat megalapozására elkészült a város egészére vonatkozó **Megalapozó Vizsgálat a Környezeti Értékelés és az Örökségvédelmi Hatástanulmány**.

2018. év folyamán elkészült a településkép védelméről szóló 2016. évi LXXIV. tv. rendelkezéseinek megfelelően **Ács Város Településképi Arculati Kézikönyve**, valamint **Ács Város településképi rendelete**. (A településkép védelméről szóló 15/2018. (VIII. 28.) önkormányzati rendelet.)

1.2. A tervmódosításelőzményei

2020. év folyamán az M1 autópálya 2×3 sávós bővítésének megvalósíthatósága érdekében Ács város településrendezési tervébe beillesztésre került a város területén tervezett új csomópont és az autópálya területigénye.

(A tervmódosítás a 87/2020. (XI.23.) sz. határozattal (településszerkezeti tervmódosítás) és a 27/2020. (XI.24.) önkormányzati rendelettel (helyi építési szabályzat és szabályozási tervmódosítás) került jóváhagyásra.)

Az új csomópont híre jelentős érdeklődést generált Ács M1 autópálya menti gazdasági területei iránt.

Jelenleg folyik a város településrendezési tervének felülvizsgálata. A felülvizsgálat készítési ideje alatt a beruházók, cégek több jelentős beruházási/fejlesztési szándékkal keresték fel az önkormányzatot az M1 déli oldalán található gazdasági területekre vonatkozóan.

A felülvizsgálati dokumentációba beépítésre kerültek a fejlesztési szándékoknak megfelelő övezeti paraméterek ill. területfelhasználások. Azonban a felülvizsgálat eljárása még csak a véleményezési szakaszban van. A véleményezési szakasz lezárásának várható időpontja bizonytalan. A hatályos településrendezési terv előírásai pedig jelenleg nem tesznek lehetővé olyan intenzitású beépítést és telekhasználatot, amelyet a befektetők (a területet megvásárolni szándékozók ill. jelenlegi tulajdonosok) elfogadhatónak tartanak.

A városvezetés ezért úgy határozott, hogy az érintett területekre vonatkozóan módosítja a hatályos településrendezési tervet, hogy az adott beruházások mielőbb megvalósulhassanak.

Ács Város Önkormányzata ezért a 0433/20, 0421/31, 0421/32, 0421/33 hrsz.-ú ingatlanok területét kiemelt fejlesztési területté nyilvánította és ezzel egyidejűleg döntött a településrendezési tervmódosítási eljárás elindításáról.

1.3. A rendezési tervmódosítás eljárása

Mivel a településrendezési tervmódosítás által érintett területet az önkormányzat kiemelt fejlesztési területté nyilvánította a 314/2012. (XI.8.) Korm. rendeletnek megfelelően a településrendezési terv módosítása tárgyalásos eljárásban lefolytatható.

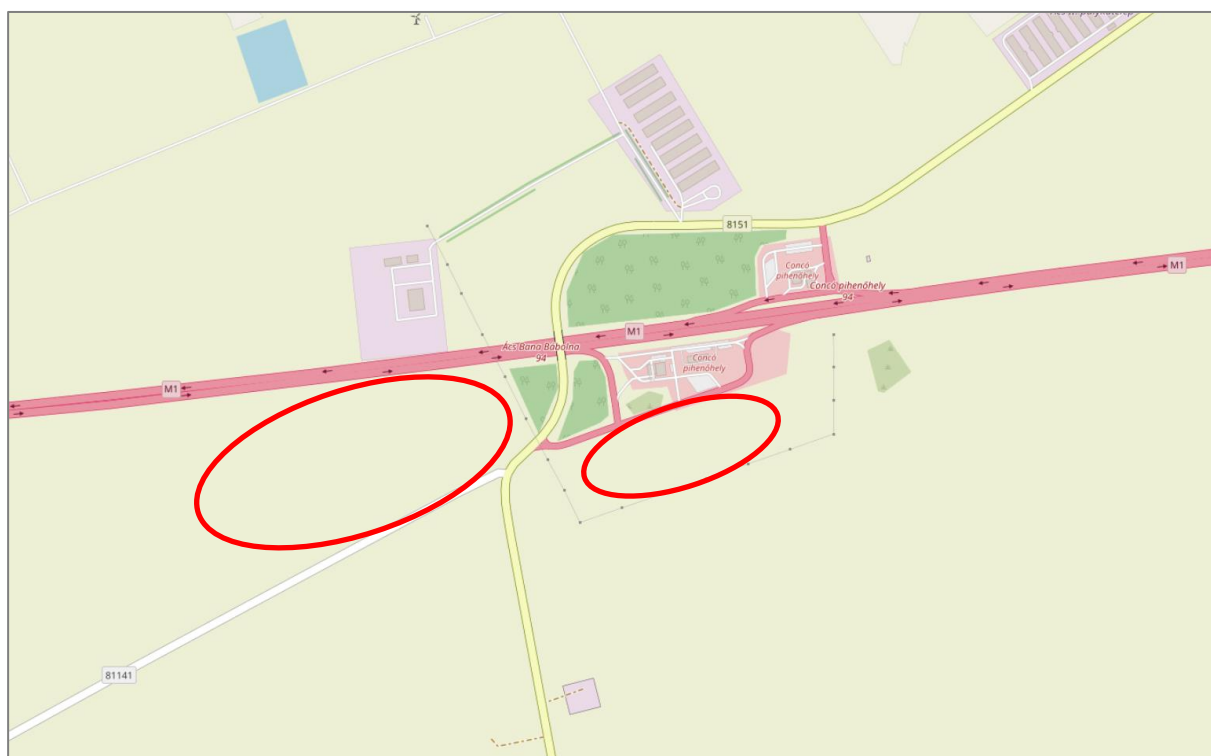
A településrendezési tervmódosításról az Önkormányzat 2021 februárjában az önkormányzati honlapon közzétett hirdetmény keretében tájékoztatja a partnereket.

1.4. A tervezési feladat és a változtatási szándékok ismertetése

1.4.1. A rendezési tervmódosítás által érintett terület

Ács 0433/20, 0421/31, 0421/32, 0421/33 hrsz.-ú ingatlanok területe.

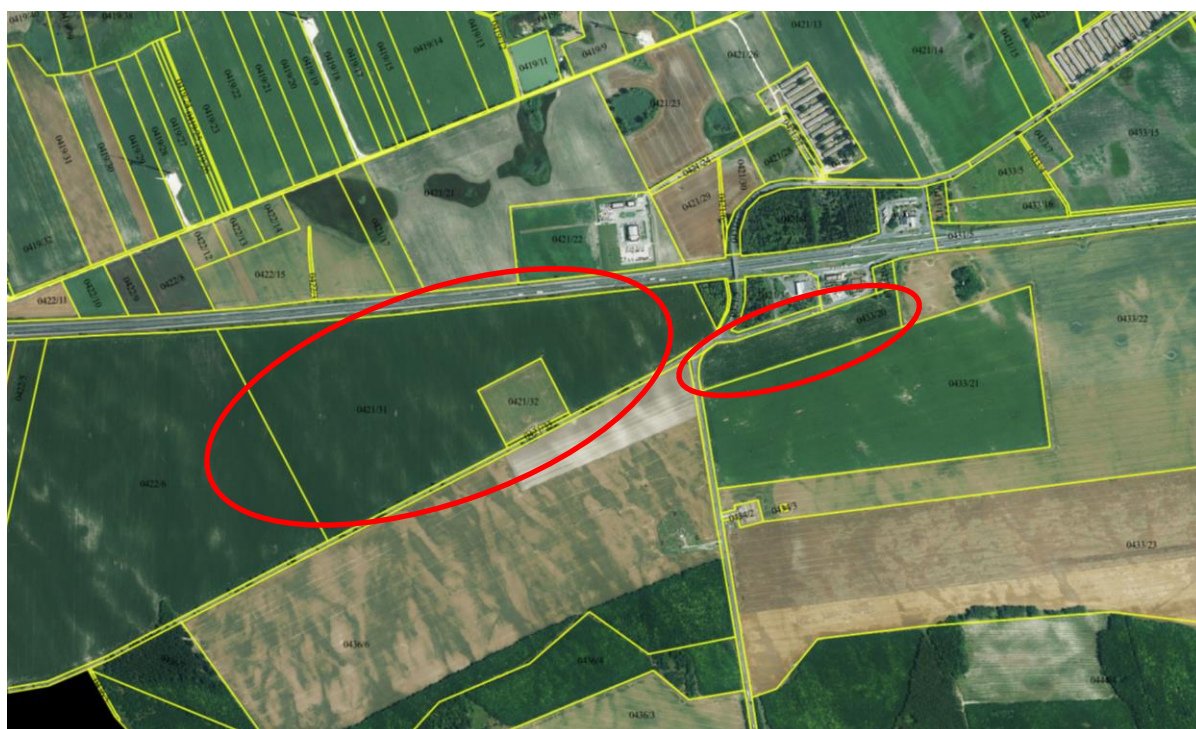
A módosítással érintett ingatlanok az M1 autópálya Concó pihenőhelye mellett az autópálya déli oldalán találhatóak, az Ács-Bábolna közötti 8151 sz. összekötő út két oldalán.



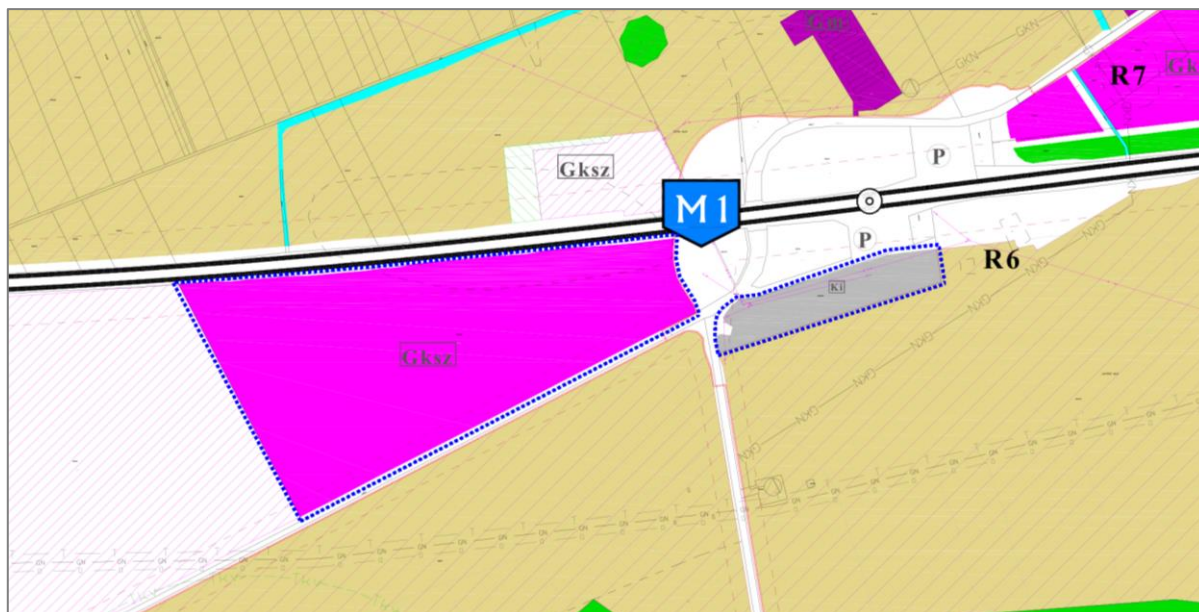
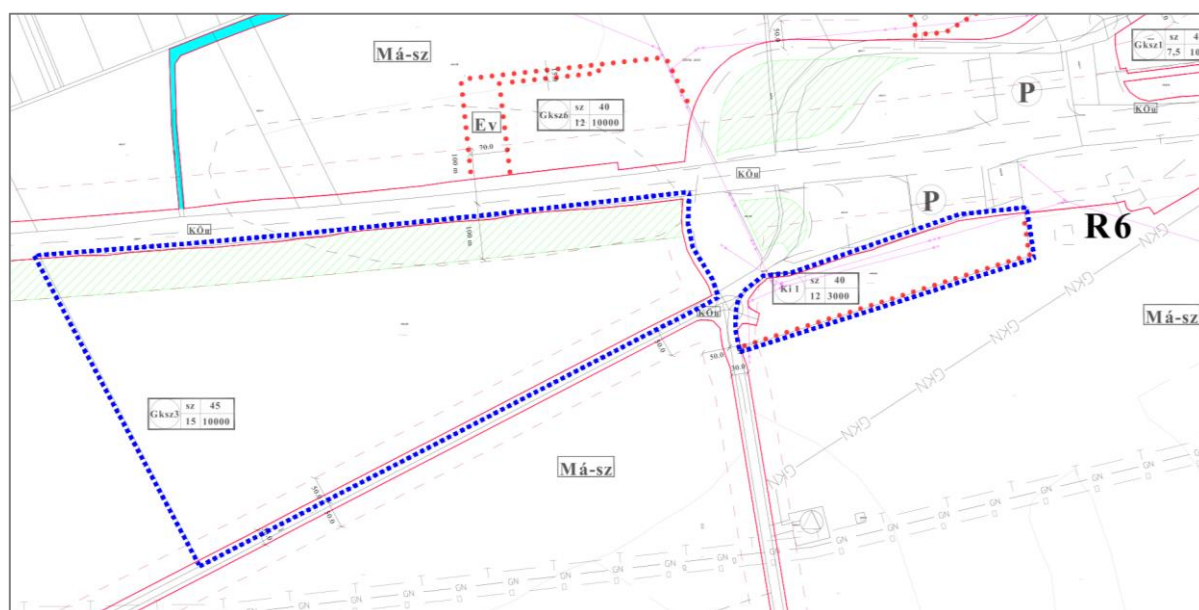
forrás: openstreetmap.hu



forrás: Ács alaptérkép



forrás: Ács ortofoto

*kivonat a hatályos településszerkezeti tervből**kivonat a hatályos szabályozási tervből*

1.4.2. A településrendezési tervmódosítás leírása

A településrendezési tervmódosítás célja: **a 0433/20 hrsz-ú területen a településszerkezeti terv módosítása és mindkét tervezési területre vonatkozóan a helyi építési szabályzat ill. szabályozási terv módosítása.**

A hatályos rendezési terv a **0433/20 hrsz-ú ingaltan** területét különleges idegenforgalmi (Ki) területfelhasználásba sorolja, ahol az idegenforgalomhoz kapcsolódó kereskedelmi szálláshely, termálfürdő, vendéglátás, turizmus, szórakoztatás és ezeket kiszolgáló építmények alakíthatók ki. Ez a besorolás egyrészt területfelhasználás tekintetében nem illeszkedik az autópálya tervezett csomópontjához, hiszen az új megnövekedett kapacitású csomópont a közvetlenül autópálya-határos területeket nem kifejezetten idegenforgalmi funkcióra predesztinálja, másrészt a terület tulajdonosa is gazdasági funkciót tervez a

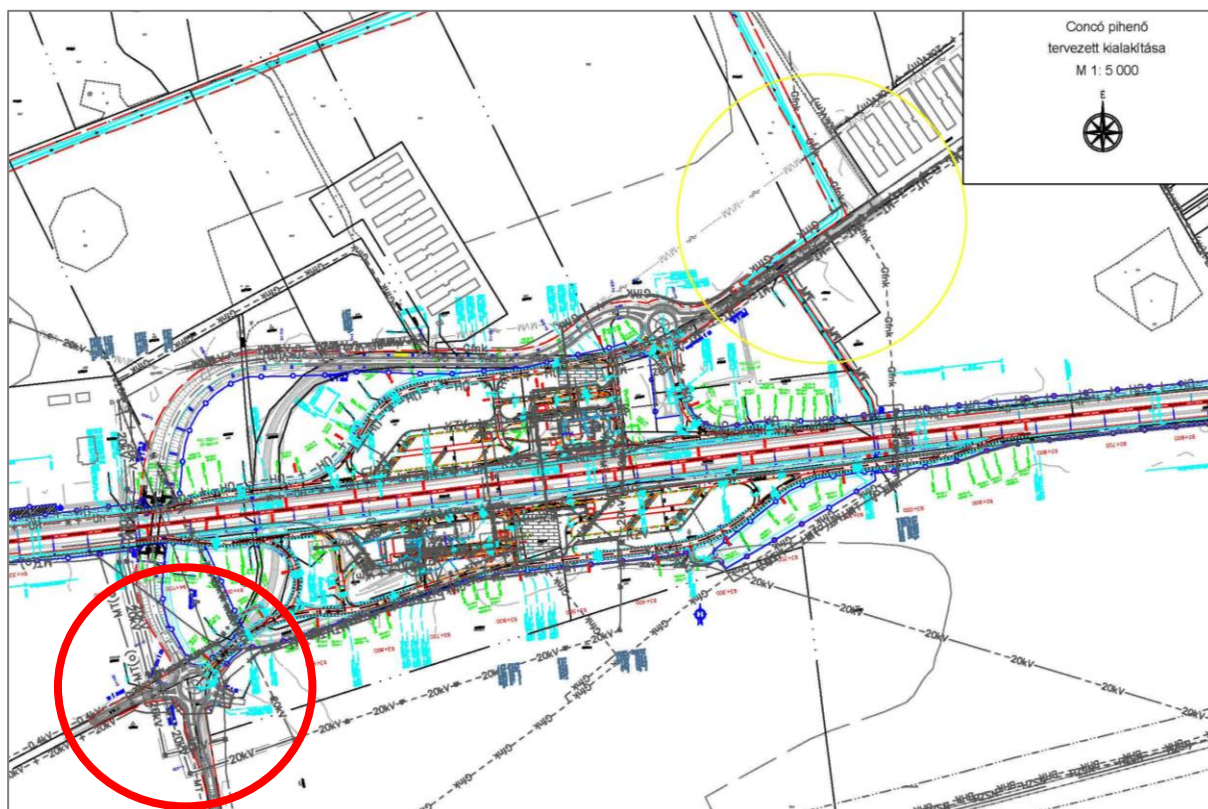
területre. A ma ismert tervek szerint itt egy kamionhof létesül (hotel, motel, benzinkút, étterem, kamionszervíz, autómosó, parkolóház, kereskedelmi egységek stb.). Ezért ezen a területen szükség van a településszerkezeti terv módosítására is.

A tervezett változás: **különleges idegenforgalmi területből kereskedelmi szolgáltató gazdasági terület.**

A **0421/31, 0421/32, 0421/33 hrsz.-ú területek** a településszerkezeti terven kereskedelmi szolgáltató gazdasági területek, így itt csak **az övezeti paraméterek módosítására van szükség** ahhoz, hogy a tervezett funkciók megvalósulhassanak.

A Nemzeti Infrastruktúra Fejlesztő Zrt. az M1-es (2x3 sávós fejlesztés) tervmódosítás megrendelője a csomóponti tervek kidolgozása során már tudomással bírt arról, hogy a déli területeken nagyléptékű gazdasági fejlesztések várhatók, így a Concó-csomópont kidolgozásakor/megtervezésekor figyelembe vette azokat. Megtervezésre kerültek a szükséges lehajtók és az autópálya déli oldalán egy ötágú körforgalmi csomópont.

A létesítendő új csomópontot úgy került megtervezésre, hogy a déli oldalon található gazdasági területek megközelítése, feltárása biztosított legyen az átépítés előtt a jelenlegi állapotban is, az átépítés ideje alatt is és biztosított legyen a kialakuló új csomópont megépültével is.



2. TELEPÜLÉSFEJLESZTÉSI KONCEPCIÓ

Jelen tervdokumentációban megfogalmazott módosítások, illetve szabályozási elemek a településfejlesztési koncepció céljainak megvalósítását, elősegítését szolgálják, a terv elhatározásai szervesen illeszkednek a dokumentumban rögzített fő fejlesztési célkitűzésekhez, elképzelésekhez, fejlesztési irányokhoz.

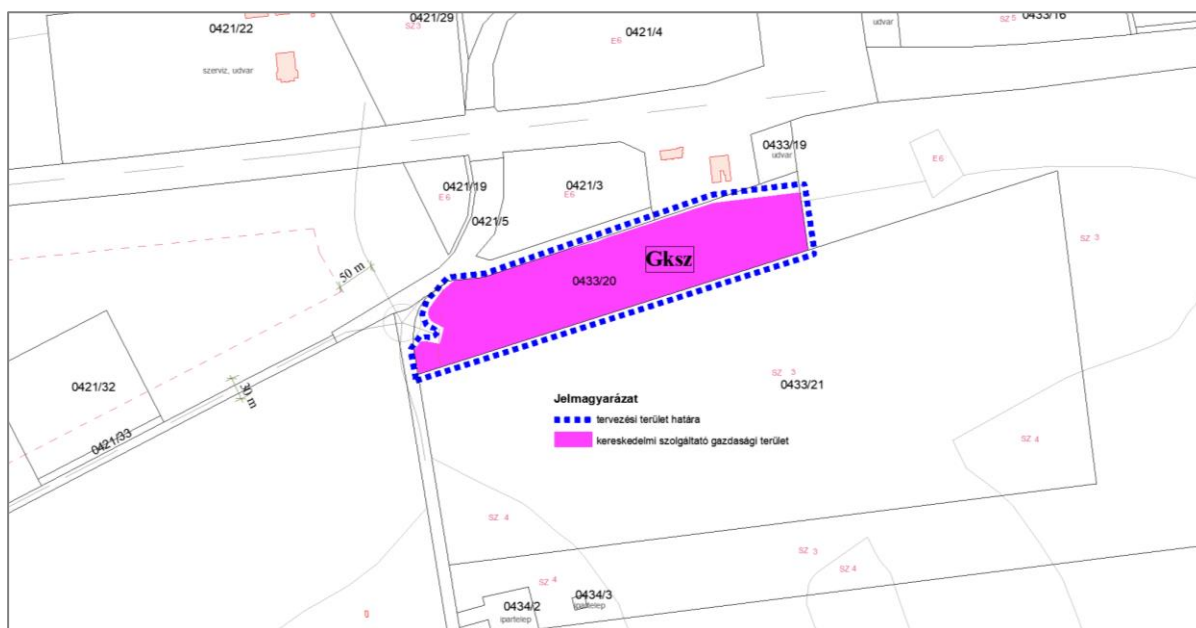
3. TELEPÜLÉS SZERKEZETI TERV

3.1. A településszerkezeti tervmódosítás leírása

**Ács Város Önkormányzata Polgármesterének
..... határozata a 0433/20 hrsz.-ú ingatlan
településszerkezeti tervmódosításáról**

A 0433/20 hrsz.-ú ingatlan területfelhasználása különleges területfelhasználásból kereskedelmi szolgáltató gazdasági területfelhasználásra változik.

Melléklet: TSZT-9 számú településszerkezeti tervmódosítás tervlapja M=1:5 000 felbontású



3.2. A település területi mérlege

hrsz	hatályos területfelhasználás	tervezett területfelhasználás
0433/20	Ki 50 689 m ²	Gksz 50 689 m ²

A különleges területek kiterjedése a településen 50 689 m²-el csökken.

A kereskedelmi szolgáltató gazdasági területek kiterjedése a településen 50 689 m²-el növekszik.

A települési térség, mint térségi területfelhasználási kategória területe nem változik.

3.3. A biológiai aktivitásérték számítás

Az épített környezet alakításáról szóló 1997. évi LXXVIII. törvény előírja, hogy

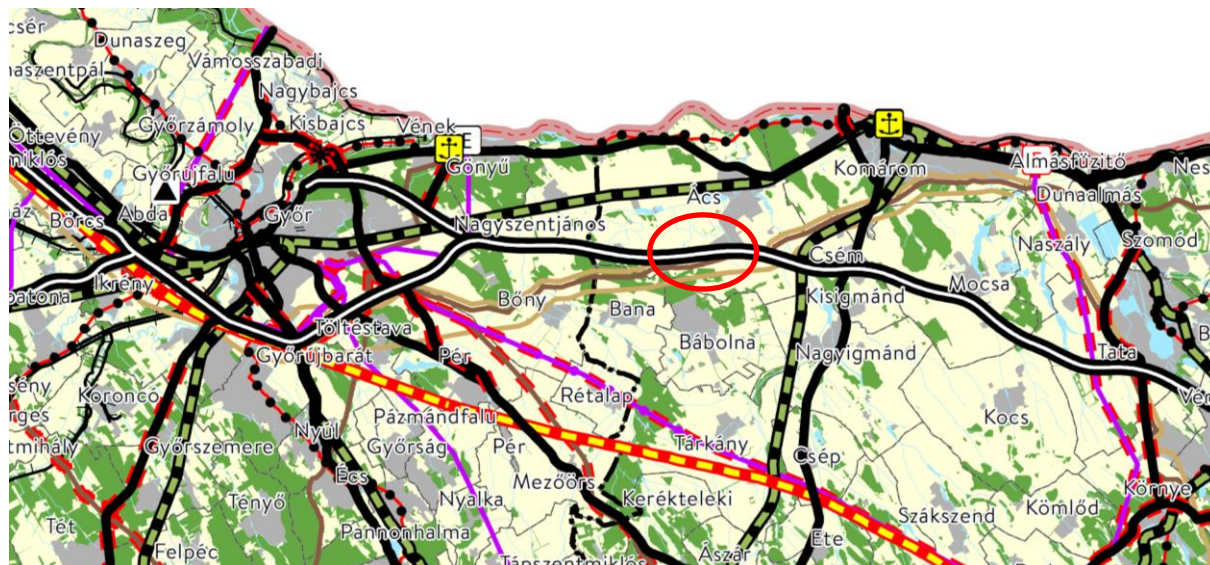
„újonnan beépítésre szánt területek kijelölésével egyidejűleg a település közigazgatási területének biológiai aktivitás értéke az átminősítés előtti aktivitás értékhez képest, az e törvény végrehajtására kiadott jogszabályokban meghatározottak szerint nem csökkenhet”

(*Biológiai aktivitásérték: a településekre egy adott területen a jellemző növényzetnek a település ökológiai állapotára és az emberek egészségi állapotára kifejtett hatását mutató érték.*)

A rendezési termódosítás során újonnan beépítésre szánt terület nem keletkezik.

3.4. A területrendezési tervekkel való összhang igazolása

Magyarország Területrendezési Terve (OTrT), a tervezési területeket **települési térségbe** sorolja.

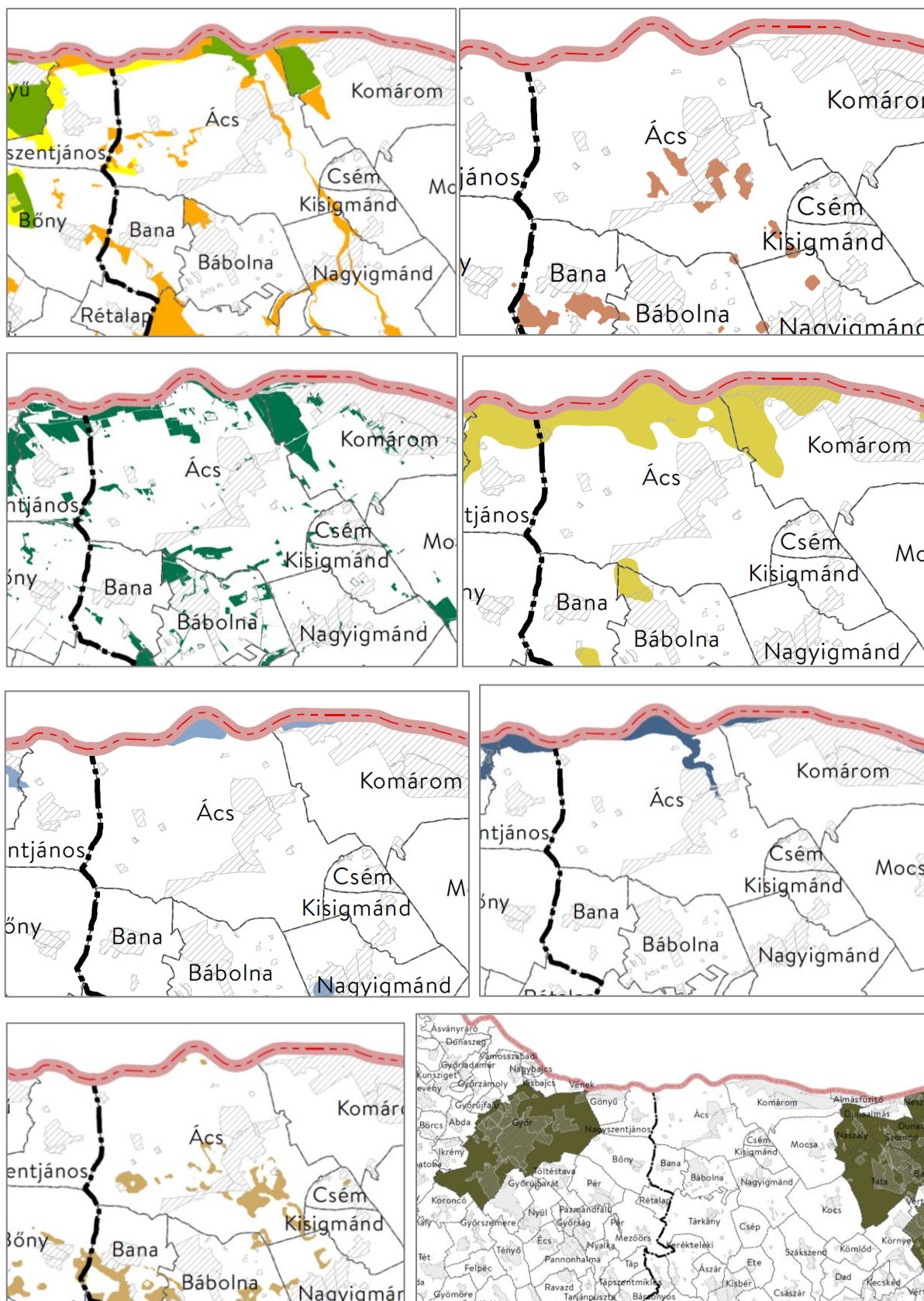


A tervezési területeket **országos jelentőségű műszaki infrastruktúra-hálózatok és egyedi építmények** közül a M1 autópálya érinti. (A tervezési területek mellett halad országos jelentőségű földgázszállító vezeték és termékvezeték, de a tervezési területeket sem a vezetékek sem azok védőtávolsága nem érinti.)

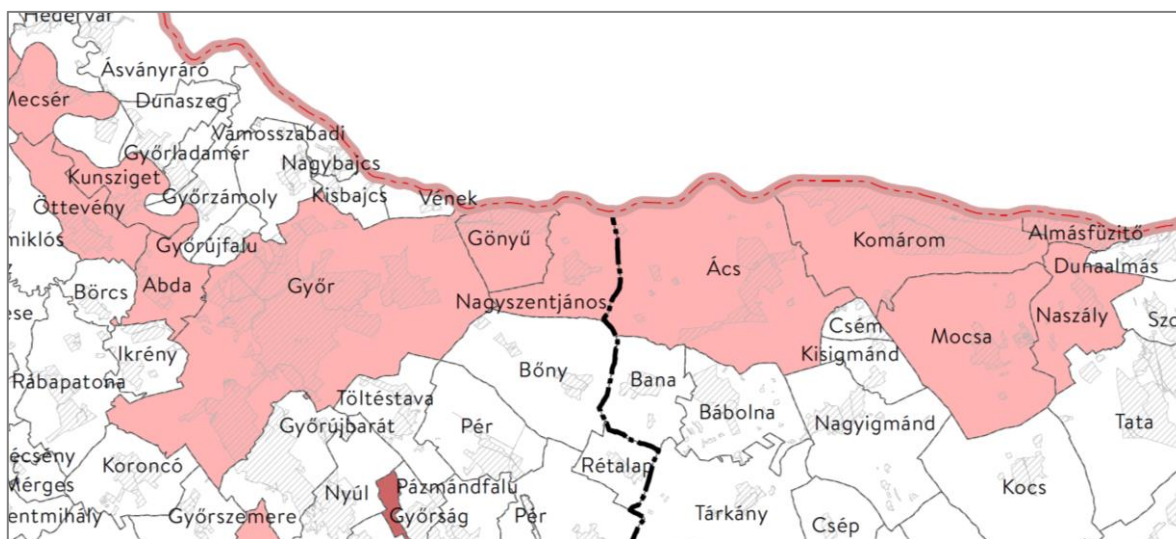
Az OTrT által meghatározott övezetek közül a tervezési területeket

- ökológiai hálózat övezete
- kiváló termőhelyi adottságú szántók övezete
- erdők övezete
- tájképvédelmi terület övezete
- vízminőség-védelmi terület övezete
- nagyvízi meder övezete
- jó termőhelyi adottságú szántók övezete
- honvédelmi és katonai célú terület övezete
- VTT tározók övezete

nem érinti

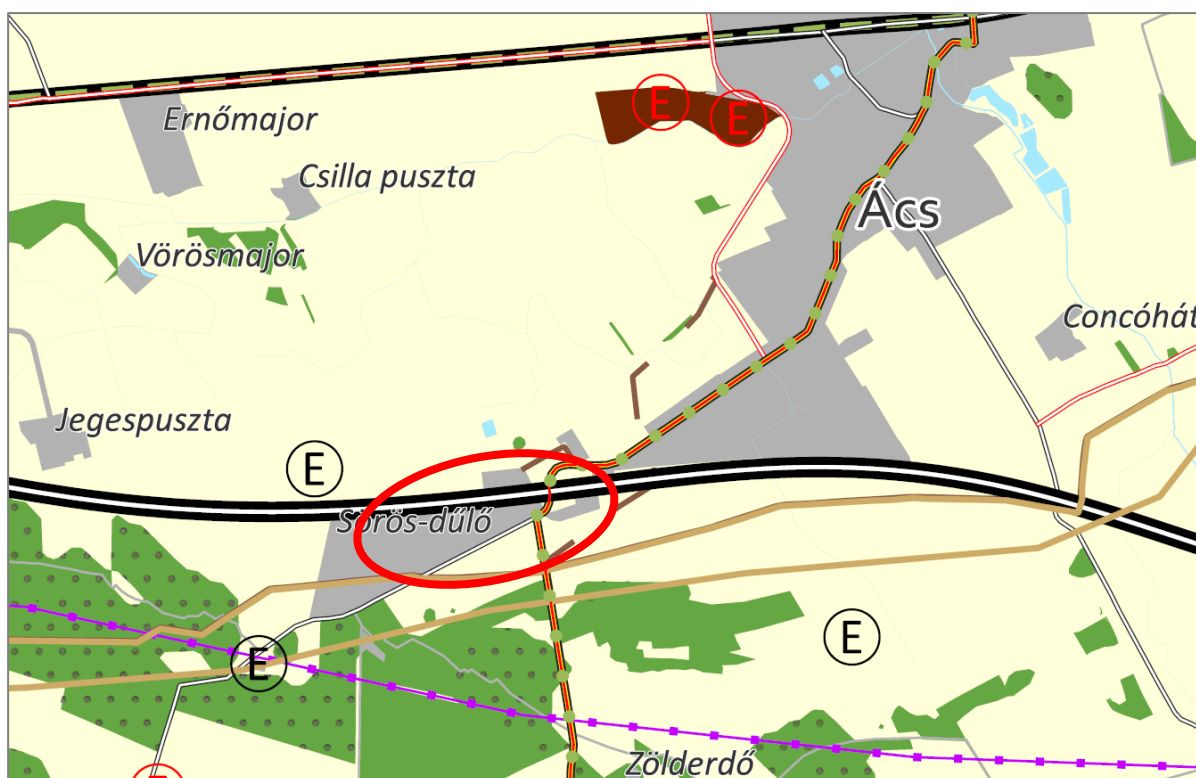


Ács közigazgatási területe világörökség várományos terület övezetével érintett



3.5. Komárom-Esztergom Megye Területrendezési Terve

Az MTrT besorolása szerint a tervezési területek **települési térség** besorolásban vannak.

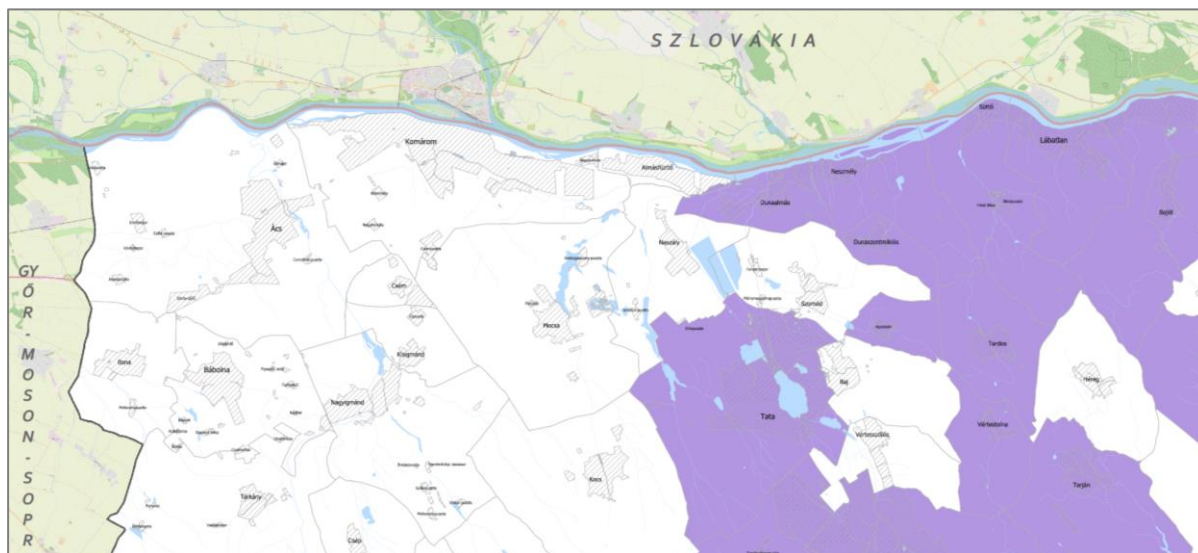
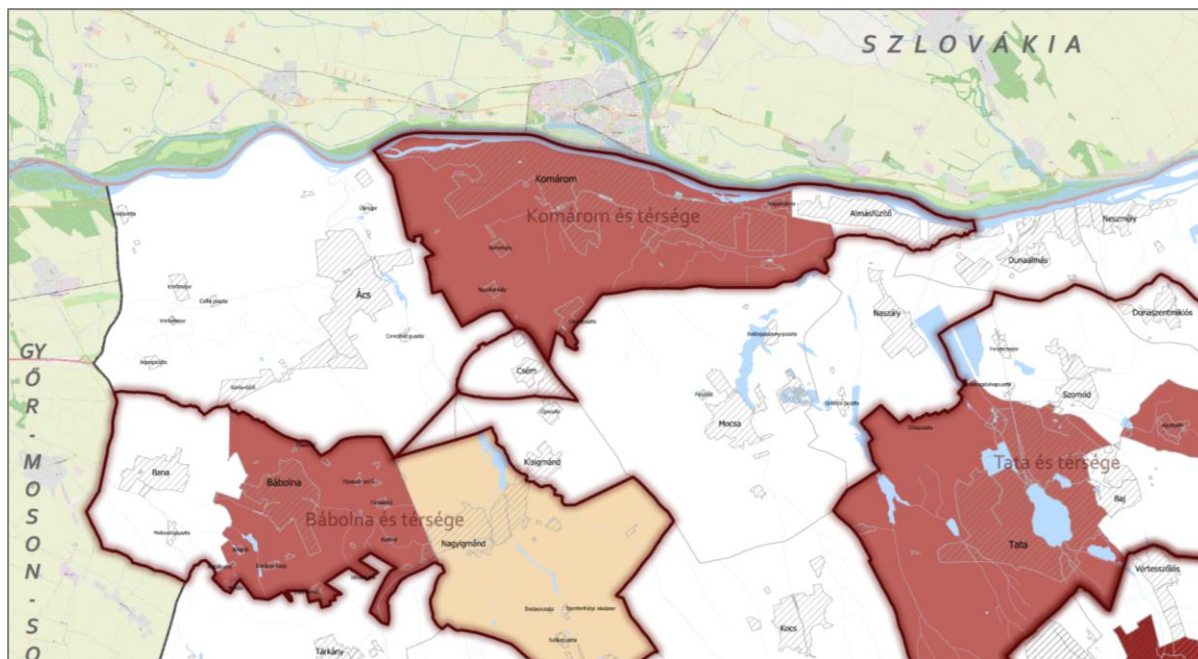


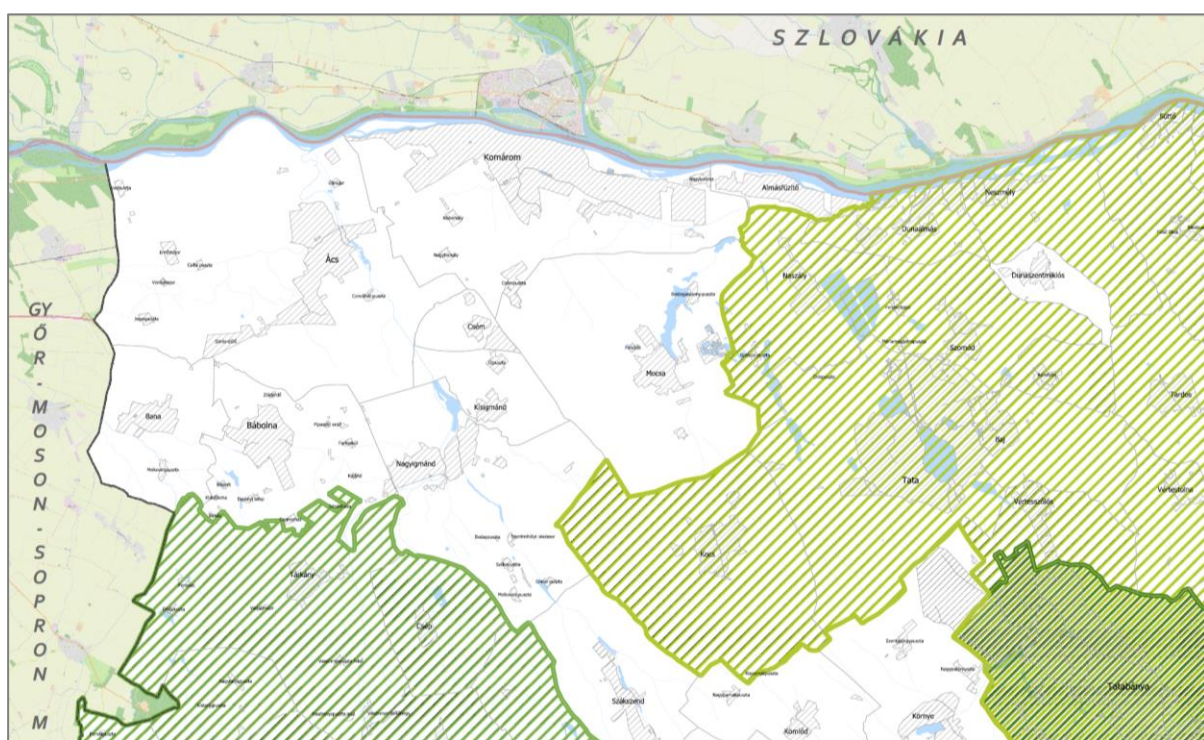
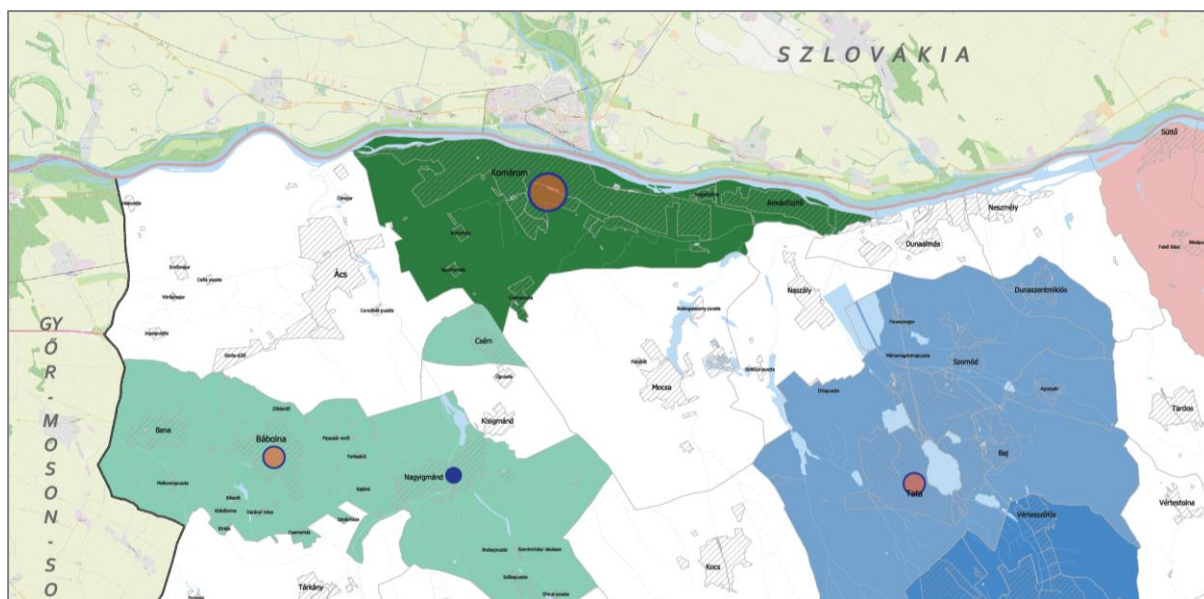
Az OTrT meghatározása szerint:

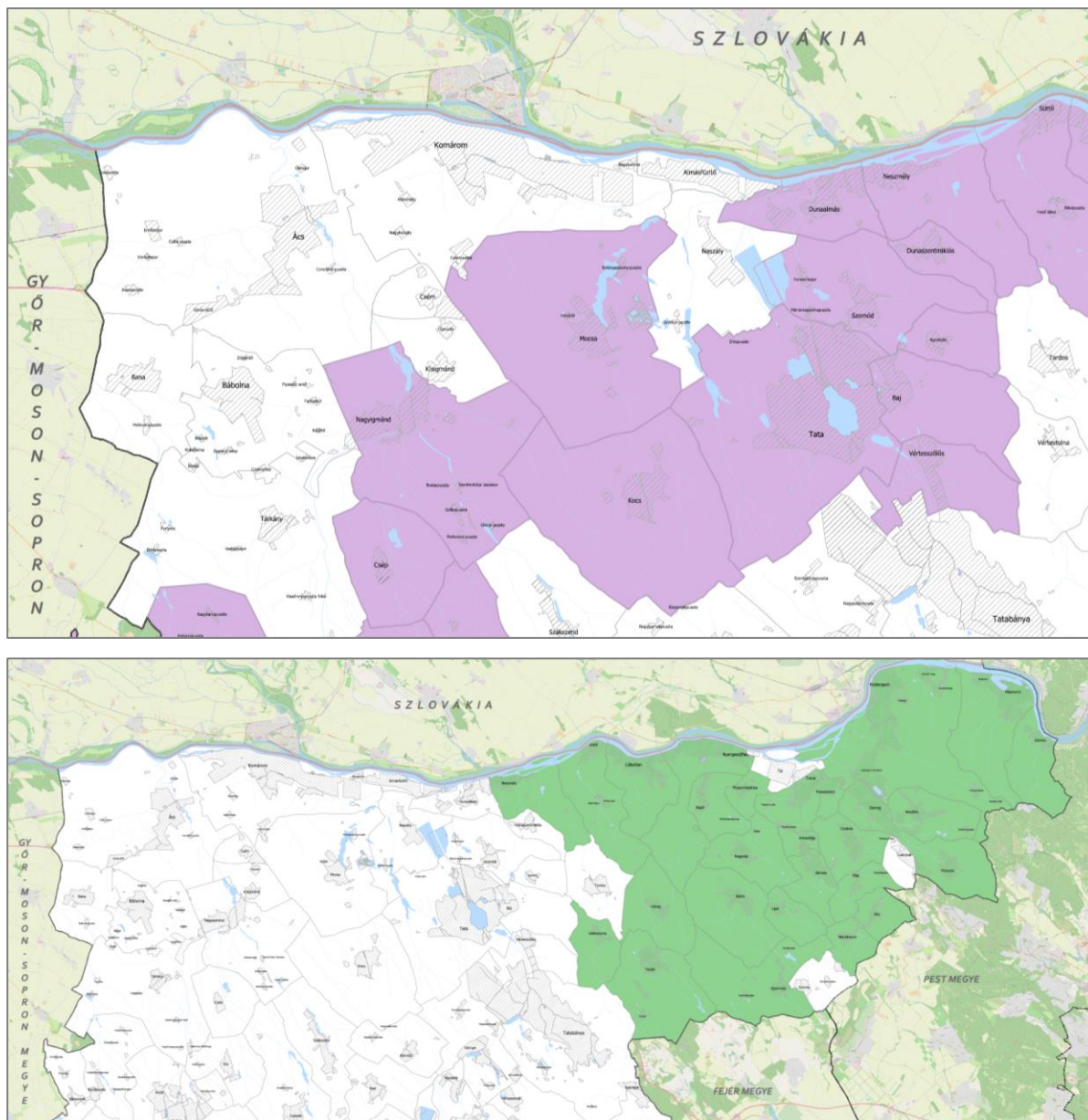
- települési térség: az országos és a megyei területrendezési tervben megállapított területfelhasználási kategória, amelybe a vízgazdálkodási térségbe és a sajátos területfelhasználású térségbe tartozó területek kivételével a település belterülete, valamint a belterületen kívüli beépítésre szánt területek tartoznak.
- a települési térség területén bármely települési területfelhasználási egység kijelölhető;

Az MTrT-ben meghatározott övezetek közül a tervezési területet:

- Földtani veszélyforrás által érintett települések övezete
 - Térszervező települések övezete
 - Térségi együttműködések övezete
 - Natúrparkok övezete
 - Szőlőkataszteri területtel érintett települések övezete
 - Zsugorodó kertes területek övezete
- nem érinti

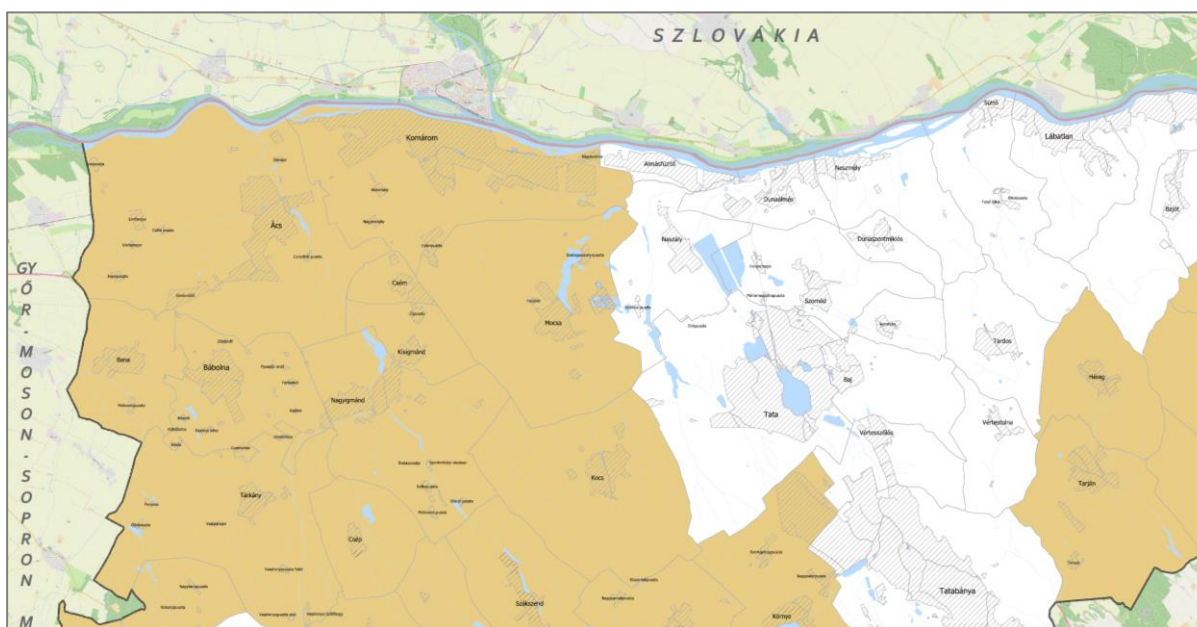
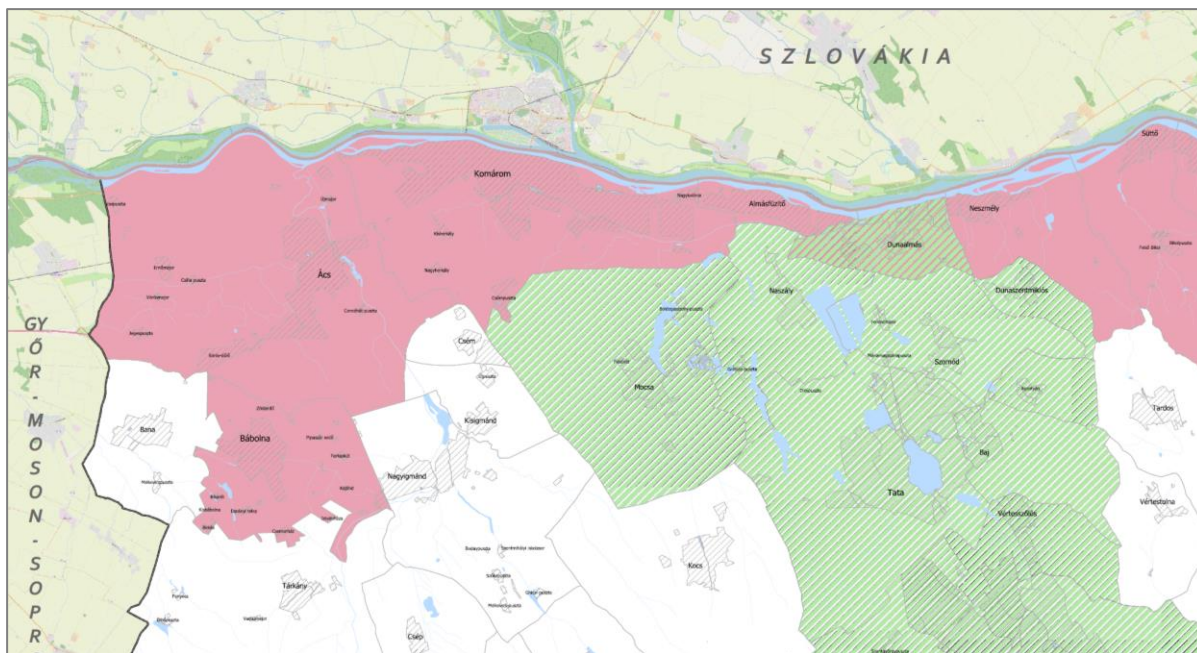






Az MTrT-ben meghatározott övezetek közül Ács közigazgatási területét és benne a tervezési területet:

- Duna mente komplex turizmusfejlesztési térség
 - Majorsági táj övezete
 - Dunamenti térség övezete
- érinti



4. HELYI ÉPÍTÉSI SZABÁLYZAT ÉS SZABÁLYOZÁSI TERV MÓDOSÍTÁS

4.1. Rendelettervezet

Ács Város Önkormányzata Képviselő-testületének / Polgármesterének

..... rendelet tervezete 20/2006. (IX.14.) számú

önkormányzati rendelettel jóváhagyott helyi építési szabályzat módosításáról

Ács Város Önkormányzat Képviselő-testülete az épített környezet alakításáról és felhatalmazás alapján, a Magyarország helyi önkormányzatairól szóló 2011. évi CLXXXIX. törvény 13. § (1) bekezdés 1. pontjában, valamint az épített környezet alakításáról és védelméről szóló 1997. évi LXXVIII. törvény 6.§ (1) bekezdésében meghatározott feladatkörében eljárva a településfejlesztési koncepcióról, az integrált településfejlesztési stratégiáról és a településrendezési eszközökről, valamint egyes településrendezési sajátos jogintézményekről szóló 314/2012. (XI. 8.) Korm. rendelet 42. § -ban biztosított véleményezési jogkörében eljáró Komárom-Esztergom Megyei Kormányhivatal Kormány megbízotti Kabinet-Állami Főépítész, Komárom-Esztergom Megyei Kormányhivatal Tatabányai Járási Hivatal Agrárügyi és Környezetvédelmi Főosztály Környezetvédelmi és Természetvédelmi Osztály, Duna-Ipoly Nemzeti Park Igazgatóság, Győr-Moson-Sopron Megyei Katasztrófavédelmi Igazgatóság, Észak-dunántúli Vízügyi Igazgatóság, Országos Vízügyi Főigazgatóság, Komárom-Esztergom Megyei Katasztrófavédelmi Igazgatóság, Komárom-Esztergom Megyei Kormányhivatal Népegészségügyi Főosztály, Innovációs és Technológiai Minisztérium Közlekedéspolitikáért Felelős Államtitkár, Nemzeti Közlekedési Hatóság Légügyi Hivatal, Honvédelmi Minisztérium Állami Légügyi Főosztály, Komárom-Esztergom Megyei Kormányhivatal Tatabányai Járási Hivatal Műszaki Engedélyezési és Fogysztóvédelmi Főosztály Utügyi Osztály, Komárom-Esztergom Megyei Kormányhivatal Tatabányai Járási Hivatal Hatósági Főosztály Építésügyi és Örökségvédelmi Osztály, Pest Megyei Kormányhivatal Érdi Járási Hivatala Földművelésügyi és Erdőgazdálkodási Főosztály, Honvédelmi Minisztérium Hatósági Főosztály, Komárom-Esztergom Megyei Rendőr-főkapitányság, Pest Megyei Kormányhivatal Bányafelügyeleti Főosztály, Nemzeti Média és Hírközlési Hatóság, Budapest Főváros Kormányhivatala Népegészségügyi Főosztály, Komárom-Esztergom Megyei Önkormányzati Hivatal Megyei Főépítész, valamint a partnerségi egyeztetés szabályairól szóló Ács Város Önkormányzata Képviselő testületének 14/2017. (VII.27.) önkormányzati rendelete szerinti partnerek véleményének kikérésével a következőket rendeli el:

1. § A helyi építési szabályzatról szóló 20/2006. (IX.14.) önkormányzati rendelet (A továbbiakban: HÉSZ) 6.§ (3) bekezdése kiegészül az alábbi g) és h) ponttal:

- g) A Gksz7 SZ/60/12/5000 jelű építési övezet beépítési paraméterei:

Kialakítható telek területe: min. 5000 m²;

Beépítési mód: szabadonálló;

Beépítettség: max. 60%;

Épület építménymagassága: max. 12 m;

Zöldfelület: min. 20%, legalább kétszintű (gyep és lomkorona szint) növénytelepítéssel;

Építési hely: előkert, oldalkert, hátsóker: min. 6 m.

- h) A Gksz8 SZ/60/25/10000 jelű építési övezet beépítési paraméterei:

Kialakítható telek területe: min. 10000 m²;

Beépítési mód: szabadonálló;

Beépítettség: max. 60%;

Épület építménymagassága: max. 25 m;

Zöldfelület: min. 20%, legalább kétszintű (gyep és lomkorona szint) növénytelepítéssel;

Építési hely: előkert, oldalkert, hátsóker: min. 10 m.

2. § A HÉSZ mellékletét képező szabályozási tervlapokon a jelen rendelet mellékletét képező TH-21-02-02 munkaszámú SZT-9 jelű szabályozási tervlap „a szabályozási terv módosításával érintett terület határa” jellel határolt területére vonatkozóan a TH-21-02-02 munkaszámú SZT-9 jelű tervlap lép életbe.
3. § Jelen rendelet az elfogadást követő napon lép hatályba.

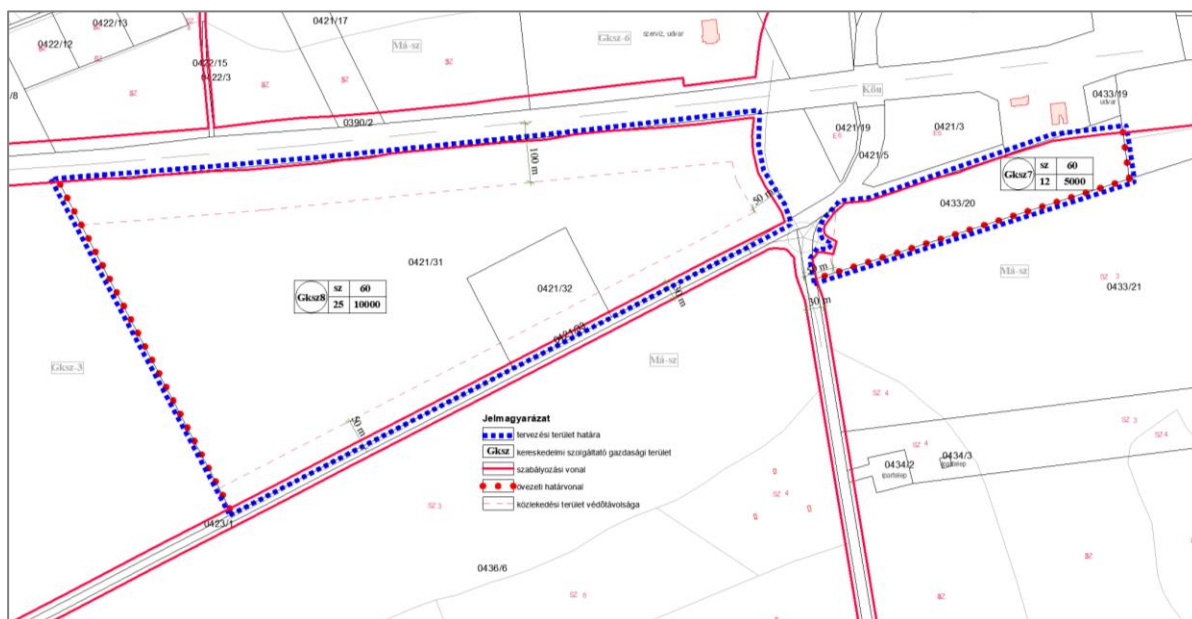
.....
jegyző.....
polgármester

A rendelet kihirdetésre került: Ács, 2021

.....
jegyző

Melléklet

TH-21-02-02 munkaszámú SZT-9 számú Szabályozási tervlap M=1:5 000 felbontású



4.2. A szabályozás alapelvei

A tervezési terület szabályozási paramétereinek meghatározásakor arra törekedtünk, hogy a módosításra előírányzott terület előírásai minél jobban illeszkedjenek mind a hatályos helyi építési szabályzat és szabályozási terv előírásaihoz, mind a felmerülő igényekhez, fejlesztési elképzelésekhez.

A tervezési területek besorolása a szerkezeti tervvel (ill. a jelen eljárásban módosított szerkezeti tervvel) összhangban került meghatározásra.

A hatályos HÉSZ-ben a kereskedelmi gazdasági területek már eddig is megengedett 60%-os beépítettsége nem változott.

A 0433/20 hrsz.-ú területre a megengedett építménymagasság a hatályos szabályozási előírásokban foglalt építménymagasságokat nem lépi túl.

A 0421/31, 0421/32, 0421/33 hrsz.-ú területek építménymagassága az eddigi előírásokhoz képest (15 m) megemelkedik. Ezt az emelkedést (25 m) a tervezett beépítés, beruházói igény indokolta. A megemelt építménymagasságú terület a település lakott területeitől távol esik.

A létesítményekhez szükséges parkolószám biztosítása minden esetben telken belül kötelező.

4.3. A szabályozási terv módosításának várható hatásai

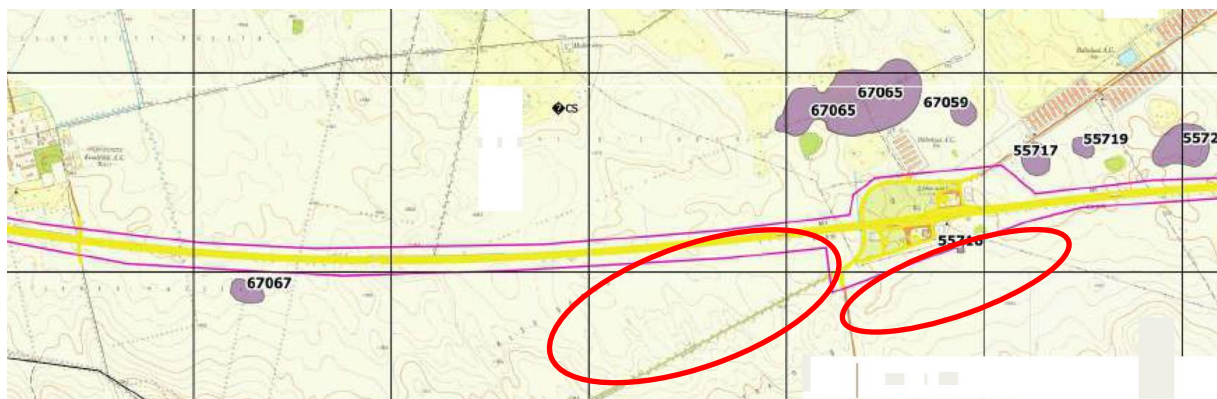
A tervezési területeken biztosítottak lesznek a tervezett funkciókhoz szükséges építésjogi feltételek.

A szabályozási tervmódosítás előírásai a jelenleg hatályos szabályozási tervhez képest további önkormányzati pénzügyi kötelezettségvállalással nem járnak.

A terület közlekedési kapcsolatai és a feltárások irányai, helyei már most is kialakultak, és a jövőben is – a Conco csomópont átépítése után is - biztosítottak.

5.1 Örökségvédelem

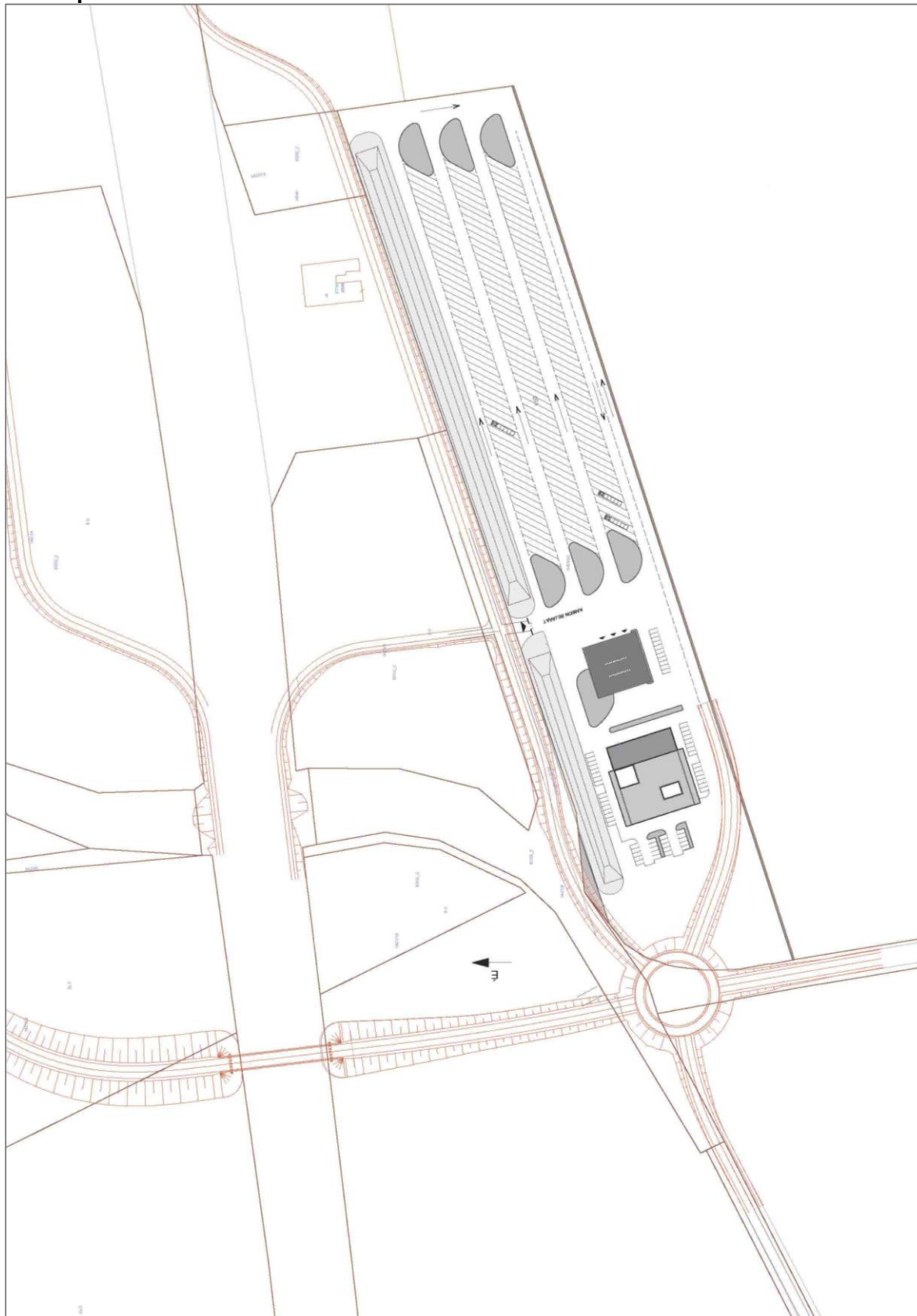
A módosítással érintett területek régészeti lelőhellyel, műemléki védettséggel ill. helyi védelemmel nem érintettek. A tervezett módosítás épített örökségi értékeket nem érint. A területeken építési tevékenység, tereprendezés stb. esetén az örökségvédelem tekintetében a hatályos településrendezési tervhez és a felülvizsgálati dokumentációhoz elkészült örökségvédelmi hatástanulmányban, a településképi rendeltében és településképi arculati kézikönyvben foglaltak figyelembevételével kell eljárni



6. MELLÉKLETEK

6.1. A tervmódosítást megalapozó beépítési tanulmánytervek

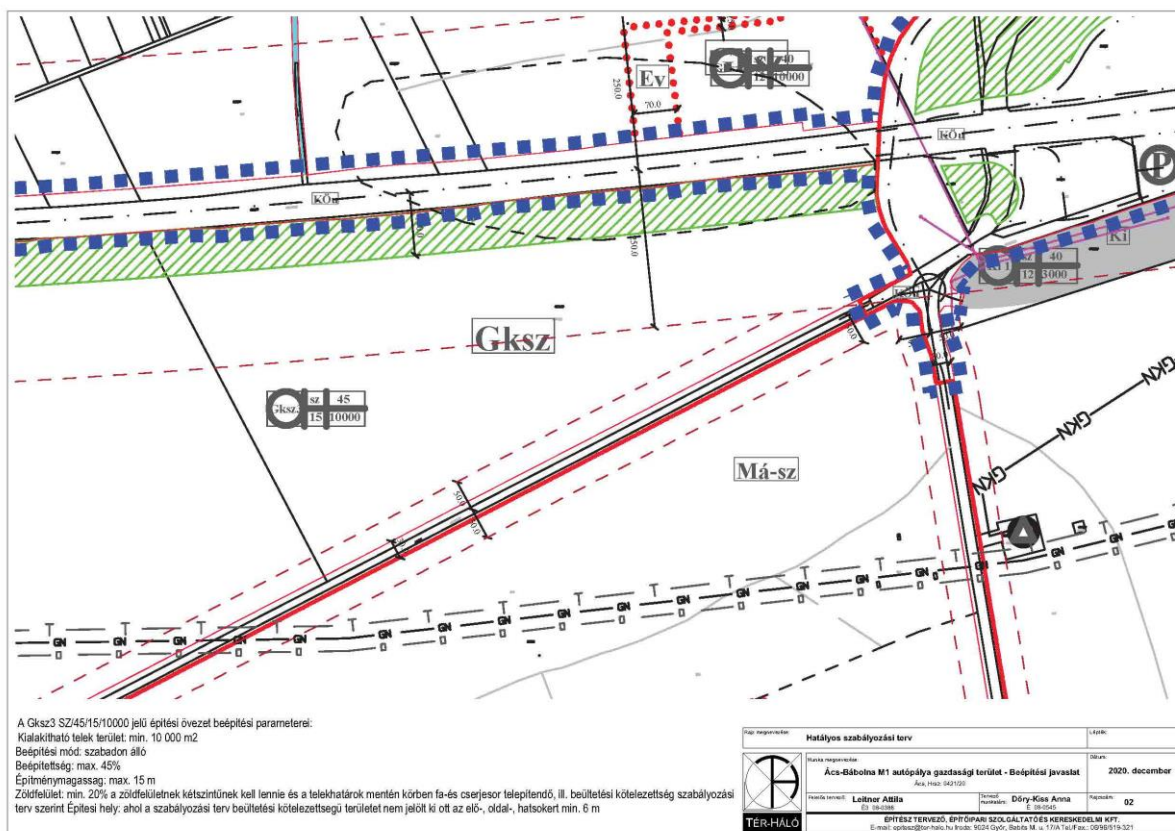
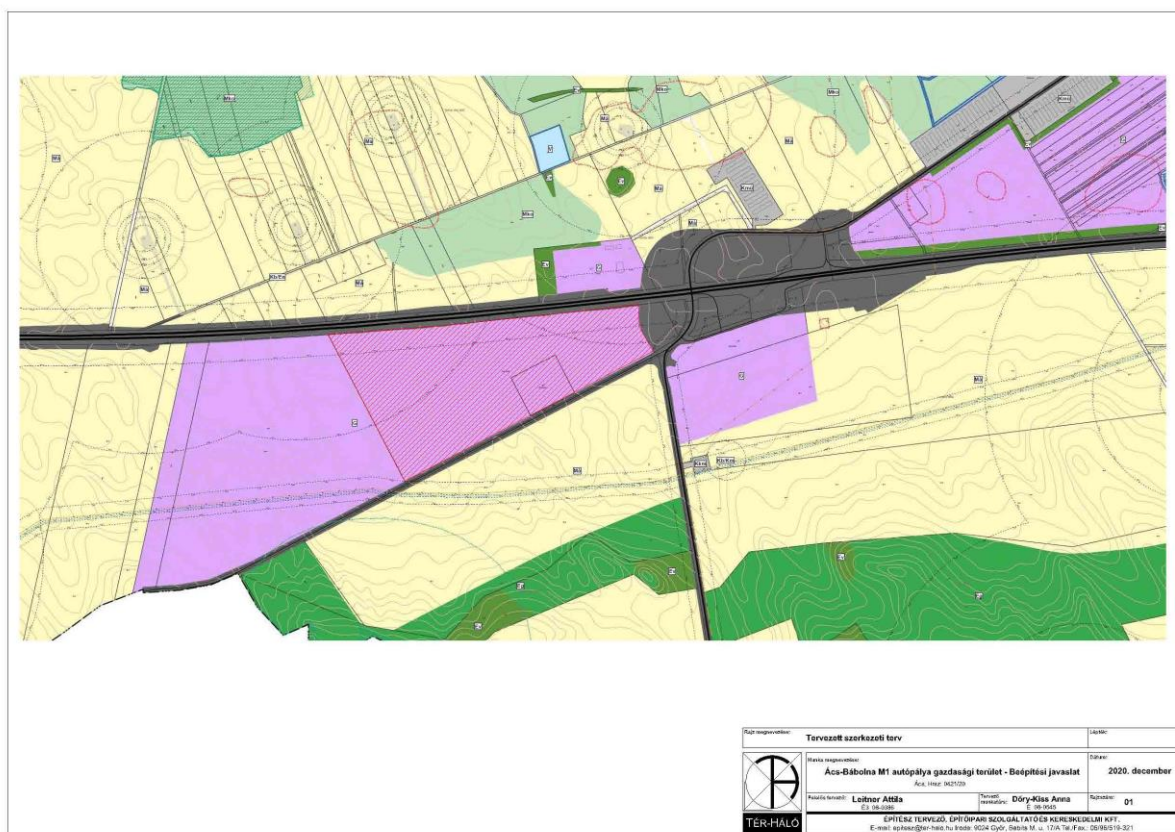
Kamionparkoló



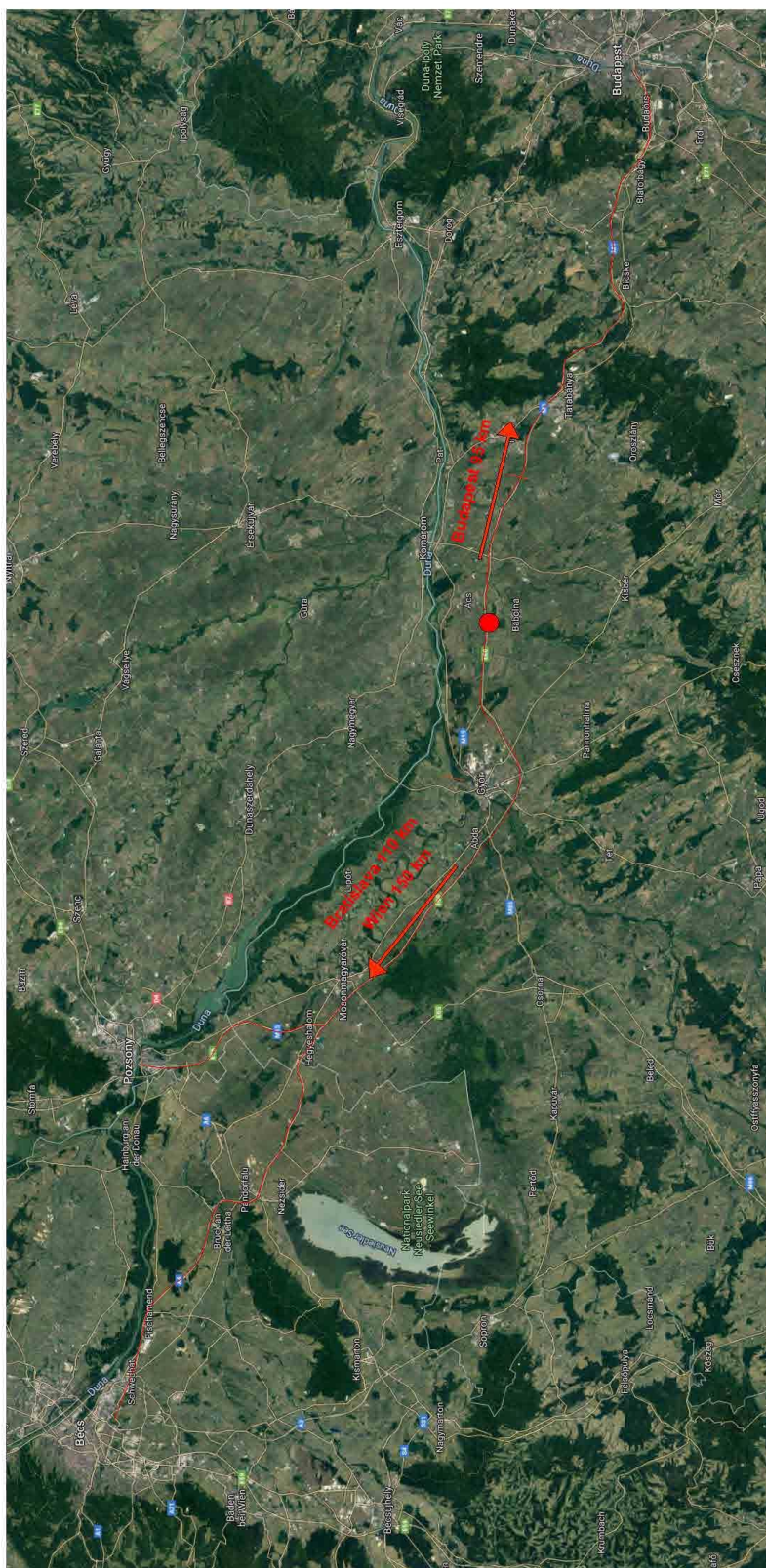


BEÉPÍTÉSI TANULMÁNYTERV
Ács-Bábolna M1 autópálya gazdasági terület
Ács, Hrsz: 0421/20









Rajztípus: térkép		Local Map - Wien-Bratislava-Budapest		Lépték:	
Hírforrás: Magyarország		Ács-Bábolna M1 autópálya gazdasági terület - Bepótlási javaslat		Dátum:	
Ács, HÍRZ 04/2020		Ács-Bábolna M1 autópálya gazdasági terület - Bepótlási javaslat		2020. december	
Létrejött: 2020.05.05		Díjazás: Árny		Rajzszám:	
E-mail: epit@ter-halo.hu		E-mail: epit@ter-halo.hu		05	
E-mail: epit@ter-halo.hu		E-mail: epit@ter-halo.hu		05	
E-mail: epit@ter-halo.hu		E-mail: epit@ter-halo.hu		05	





TÉR-HÁLÓ





		Művelet megnevezése:	Dátum:
		Ács-Bábolna M1 autópályája gazdasági terület - Beépítési javaslat	2020. augusztus
		Ács, 1182. 03/21/02	
		Terület megnevezése:	Bevezető:
		Lechner Átilia	Döry-Kiss Anna
		Bt. 20-20/06	1. kiadás
		ÉPÍTÉSZ TERVEZŐ, ÉPÍTŐIPARI SZOLGÁLTATÓKS KÖRÉNKÖLÖMI KFT. Cím: 1182. Ács, Széchenyi utca 10. 9024 Győr, Széchenyi u. 10. 9024 Győr, Széchenyi u. 10. 9024 Győr	

[illegible]

6.2. Polgármesteri határozat

ÁCS VÁROS POLGÁRMESTERI HIVATAL
Titkársága

HATÁROZAT KIVONAT

Téma:a Ács 0433/20, 0421/31, 0421/32, 0421/33 hrsz.-ú ingatlanok kiemelt fejlesztési területté nyilvánítása, valamint Ács Város Helyi Építési Szabályzatáról szóló 20/2006. (IX. 14.) önkormányzati rendelet módosítása

Előterjesztő: Dr. Szentirmai István polgármester

6/2021.(I.20.) sz. határozat

1. Ács Város Polgármestere a 478/2020.(XI.3.) Kormányrendelet 1.§-a szerint kihirdetett veszélyhelyzetben, a Kattv. 46.§ (4) bekezdése foglalt felhatalmazás alapján elhatározza, hogy Ács Város településrendezési eszközeit módosítja a 0433/20, 0421/31, 0421/32, 0421/33 hrsz.-ú ingatlanokra vonatkozóan.
2. Ács Város Polgármestere a 478/2020.(XI.3.) Kormányrendelet 1.§-a szerint kihirdetett veszélyhelyzetben, a Kattv. 46.§ (4) bekezdése foglalt felhatalmazás alapján elhatározza, hogy az Ács 0433/20, 0421/31, 0421/32, 0421/33 hrsz.-ú ingatlanok területét kiemelt fejlesztési területté nyilvánítja, mivel azon a város számára jelentős, munkahelyteremtő beruházást kívánnak megvalósítani.

Határidő: azonnal

Felelős: Dr. Szentirmai István polgármester


Ács, 2021. 01. 21.



dr. Fülesné Balogh Anita s.k.
jegyző

Dr. Szentirmai István s.k.
polgármester

Kivonat hitelélül:


Szauer Zsuzsanna
titkársági ügyintéző
2021. 01.21.